

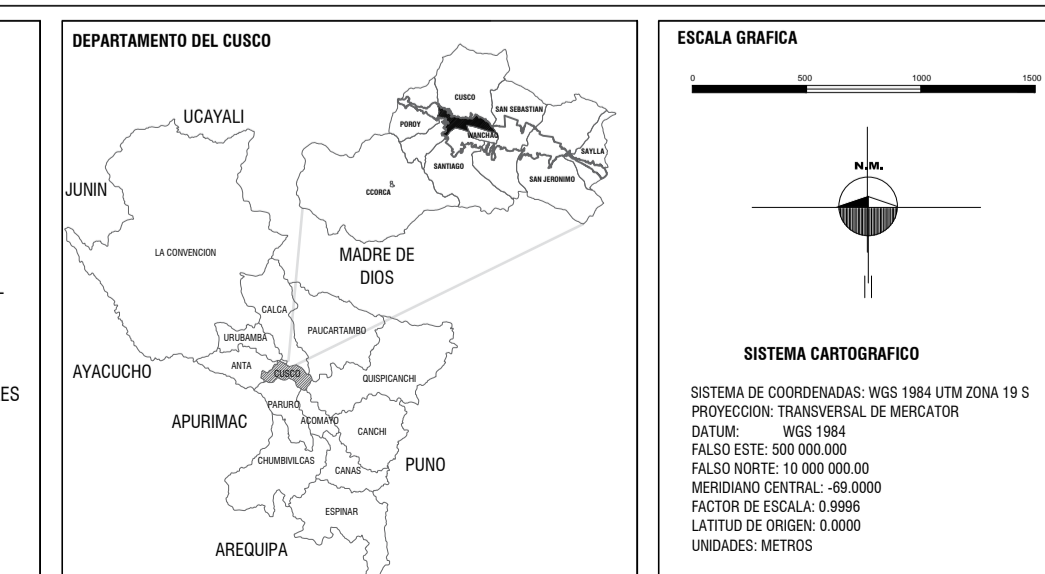


**LEYENDA**

<span style="color: red;">■</span> ALTO	<span style="border: 1px solid black; display: inline-block; width: 10px; height: 10px;"></span> ESPACIO CIRCUNJACENTE AL AREA URBANA DEL DISTRITO DEL CUSCO
<span style="color: yellow;">■</span> MEDIO	<span style="border: 1px solid black; display: inline-block; width: 10px; height: 10px;"></span> MANZANA BASE
<span style="color: green;">■</span> BAJO	<span style="border: 1px solid black; display: inline-block; width: 10px; height: 10px;"></span> LIMITES DE SECTORIZACION
<span style="background-color: yellow; border: 1px solid black; display: inline-block; width: 10px; height: 10px;"></span> ESPACIOS PUBLICOS	<span style="border: 1px solid black; display: inline-block; width: 10px; height: 10px;"></span> LIMITE DISTRITAL
	<span style="border: 1px solid black; display: inline-block; width: 10px; height: 10px;"></span> LIMITE DEL AREA URBANA DISTRITAL
	<span style="border: 1px solid black; display: inline-block; width: 10px; height: 10px;"></span> LIMITE PARQUE ARQUEOLOGICO DE SAQSAYWAMAN
	<span style="border: 1px solid black; display: inline-block; width: 10px; height: 10px;"></span> VIAS DEPARTAMENTALES Y VECINALES
	<span style="border: 1px solid black; display: inline-block; width: 10px; height: 10px;"></span> LINEA FERREA
	<span style="border: 1px solid black; display: inline-block; width: 10px; height: 10px;"></span> HIDROLOGIA
	<span style="border: 1px solid black; display: inline-block; width: 10px; height: 10px;"></span> CURVAS DE NIVEL



<b>GOBIERNO MUNICIPAL DEL CUSCO</b> SUBGERENCIA DE ORDENAMIENTO TERRITORIAL PROVINCIAL			
NOMBRE DEL PLAN: <b>PLAN URBANO DEL DISTRITO DE CUSCO 2016-2021</b>			
ETAPA: <b>DIAGNOSTICO</b>			
PLANO: <b>ECOSISTEMAS</b>			
CODIGO DEL PLAN: <b>PD-06</b>			
ELABORADO POR: SERVICIO DE PLANIFICACION Y ORDENAMIENTO TERRITORIAL DIRECCION DE ESTADISTICA Y SIGES	ESCALA: 1/7500	FECHA: MARZO DEL 2016	ESTADO: